



PLANO DEL PREDIO URBANO UBICADO EN LA CALLE GRAL.
FELIPE ANGELES, EN LA COMUNIDAD DE JALA MUNICIPIO DE
COQUIMATLAN, COL.



PROPIETARIO:

PORFIRIO TEJEDA ALCARAZ

ESCALA:

1:300

SUPERFICIE:

450.00 m²

LEVANTO:

ING. FERNANDO
RAMÍREZ FUENTES
CÉDULA 5145305
COQUIMATLÁN, COLIMA

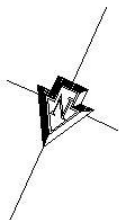
CLAVE CATASTRAL:

04 - 07 - 60 - 009 - 014 - 000

SUP. CONSTRUIDA:

0.00 m²

AGOSTO DEL 2017




MARIA VARGAS DE LA MORA

15.00m

JOSÉ MARAVILLA MONTERO

30.00m

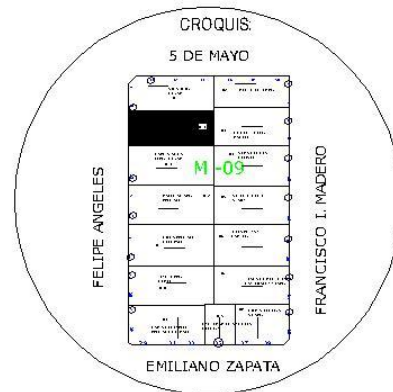


30.00m

ARNULFO AVILA TINOCO

15.00m

CALLE GRAL. FELIPE ANGELES



NOTA: ESTE PLANO NO PREJUZGA SOBRE DERECHO DE PROPIEDAD Y
SE EXPIDE SOBRE DATOS PROPORCIONADOS EXCLUSIVAMENTE
POR EL SOLICITANTE Y BAJO SU ESTRUCTA RESPONSABILIDAD.